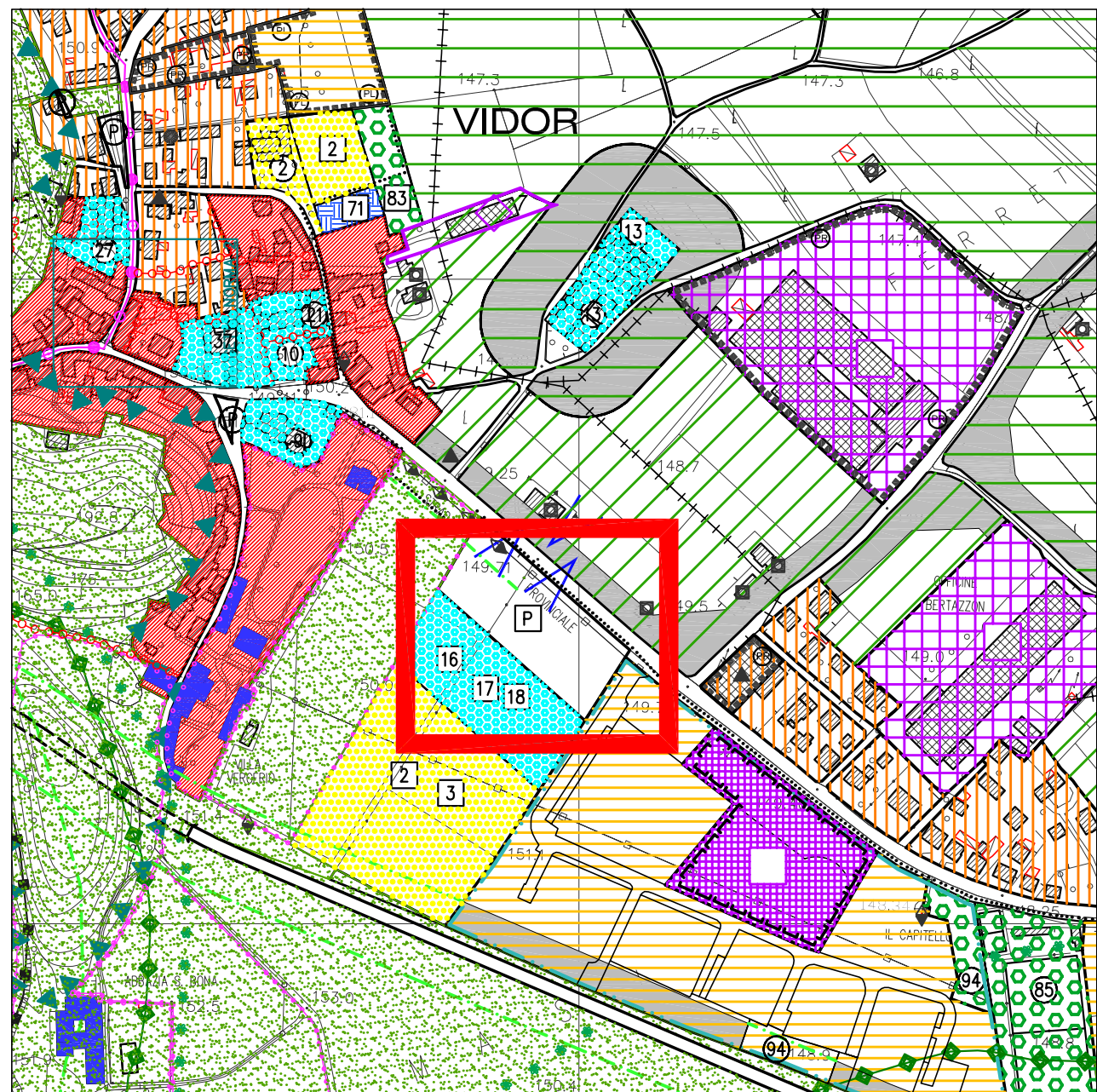


P.R.G. VIGENTE

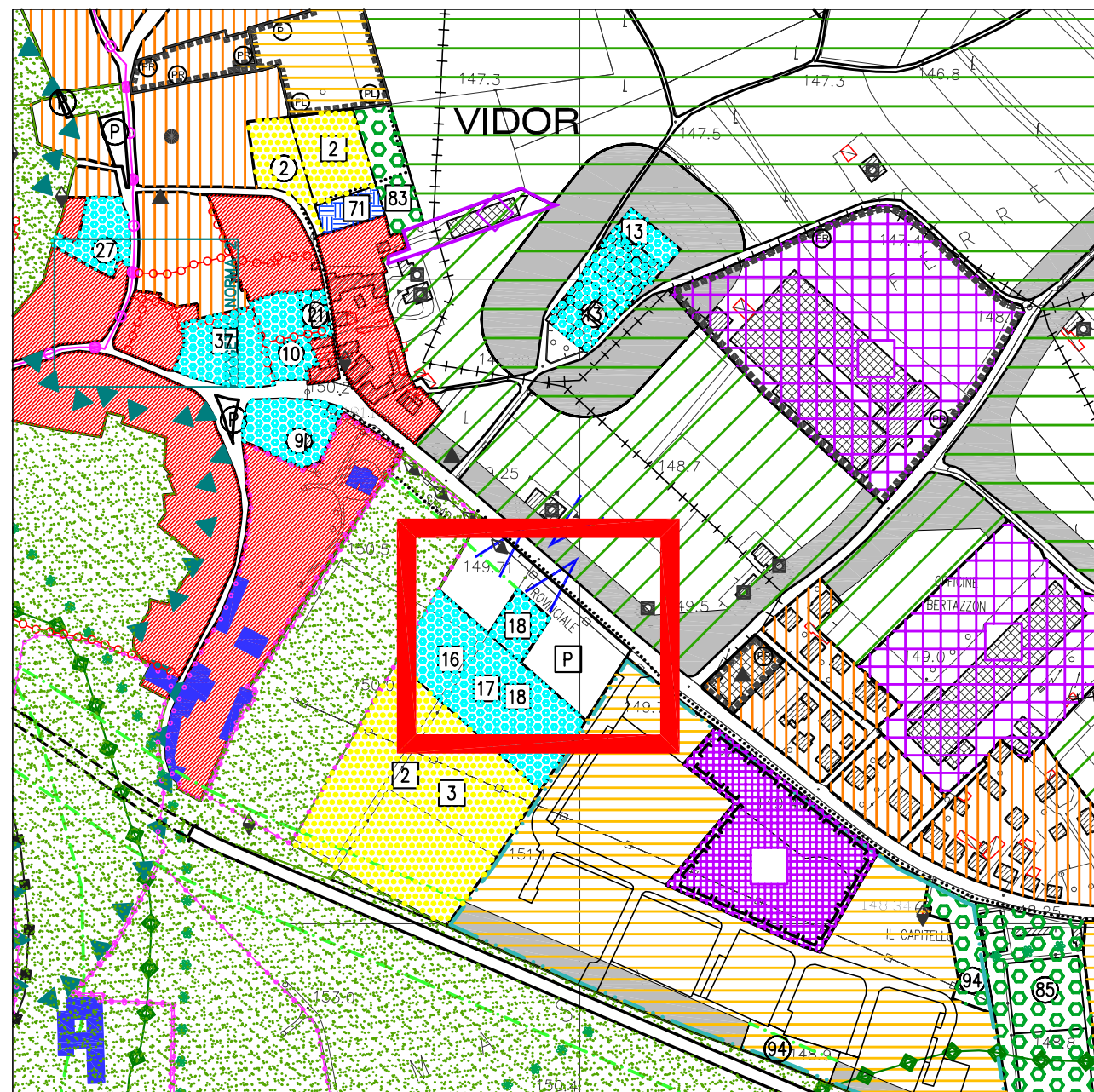
ADOZIONE: DCC 27 del 29.03.1994
 APPROVAZIONE: DCC 6 del 24.02.2011



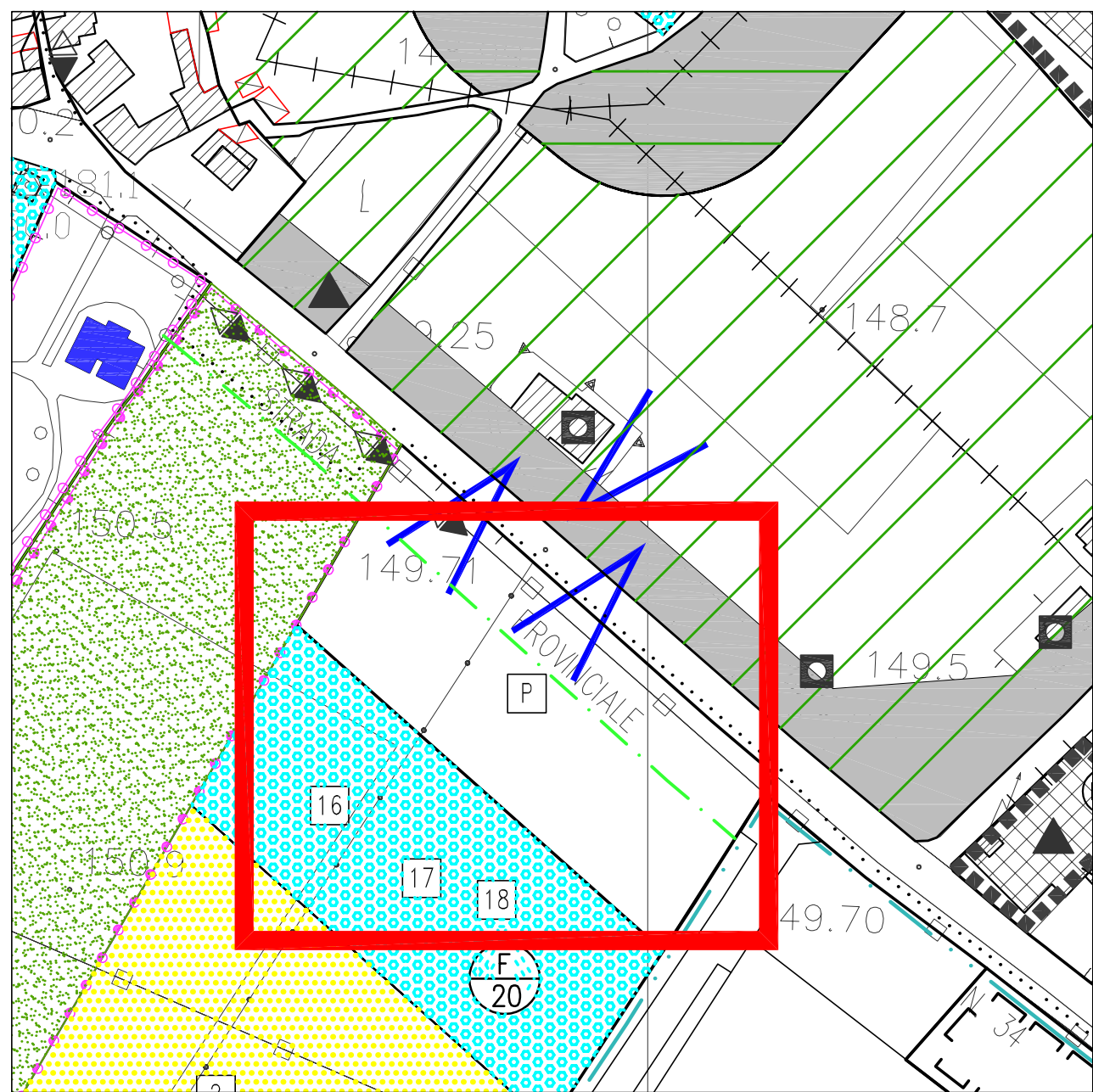
estratto tav. 13.1.2 intero territorio comunale - parte sud - scala 1:5000

PROPOSTA DI VARIANTE PARZIALE

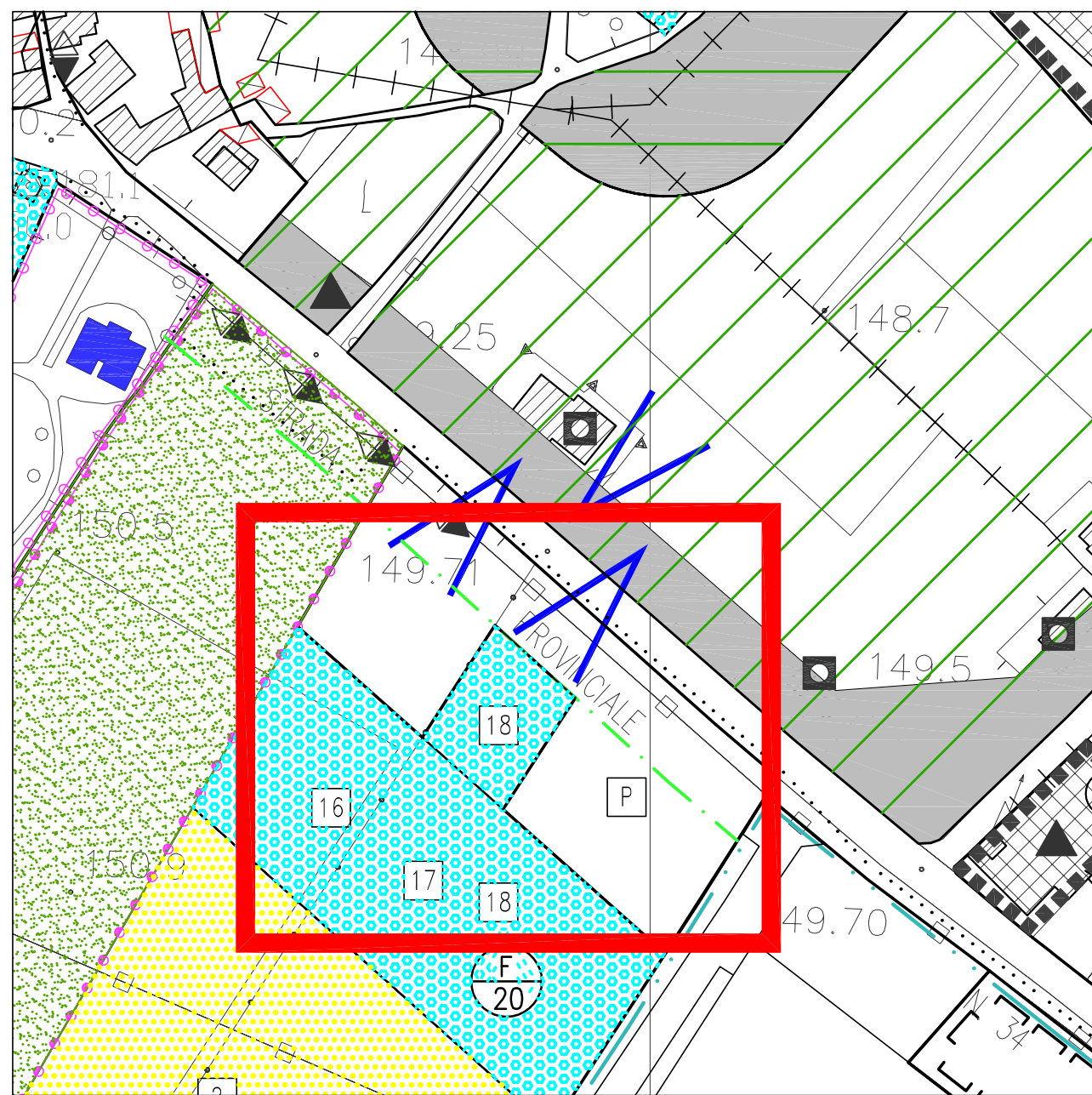
(RIFERIMENTO PRG VIGENTE)




estratto tav. 13.1.2 intero territorio comunale - parte sud - scala 1:5000



estratto tav. 13.3.3 intero territorio comunale - Vidor - scala 1:2000



estratto tav. 13.3.3 intero territorio comunale - Vidor - scala 1:2000



INDIVIDUAZIONE AMBITO DI VARIANTE

	committente AMMINISTRAZIONE COMUNALE DI VIDOR	protocollo 1104/LF data DICEMBRE 2011
	lavoro VARIANTE PARZIALE 18 AL P.R.G. VIGENTE ai sensi dell'articolo 48 della l.r. 11/2004 e ss.mm.ii. (ex articolo 50 comma 3° della l.r. 61/85 modificato dalla l.r. 21/98 e ss.mm.ii)	visto scala 1:5000-1:2000
	ambito VIA MARCONI LOCALITA' CAPITELLO FRAZIONE DI VIDOR	aggiornamenti
	tavola INQUADRAMENTO URBANISTICO ESTRATTI PRG VIGENTE - PRG DI VARIANTE	disegno 2
progettista dr. ing. LUIS FUSTINONI via avogari n° 2 - 31100 treviso tel. - fax 0422 540595 e-mail luisfustinoni@libero.it	c.f. FST LSU 50D30 Z600X p.iva 01711070266 albo ingegneri AB98	